

## "Indulj az utadon Újlengyelben MapRun-nal! Szórakoztató, ingyenes és könnyű" "Olyan, mint a Pokemon Go szörnyek nélkül!"

Az okos telefonos **MapRun** alkalmazás egy új formája a szórakozásnak, a tájékozódásnak és a sportnak. A tájékozódás pontosságának az ellenőrzéséhez egy okos telefon és a MapRun alkalmazás szükséges.

A tájékozódási játék előkészítéséhez internet hozzáférés szükséges.

-Ha **IOS** telefonod van, az Apple Store-ból töltsd le a MapRun alkalmazást.

Töltsd ki ÉKEZET NÉLKÜLI betűkkel a kért adatokat.

-**Android**-os telefont használóknak:

Töltsd le díjmentesen a telefonra **MapRun** app-ot a következő helyről a [google play](https://play.google.com/store/apps/details?id=com.maprun)

Indítsd el a MapRun-t a telefonodon.

Regisztráld magadat! Töltsd ki ÉKEZET NÉLKÜLI betűkkel a kért adatokat.

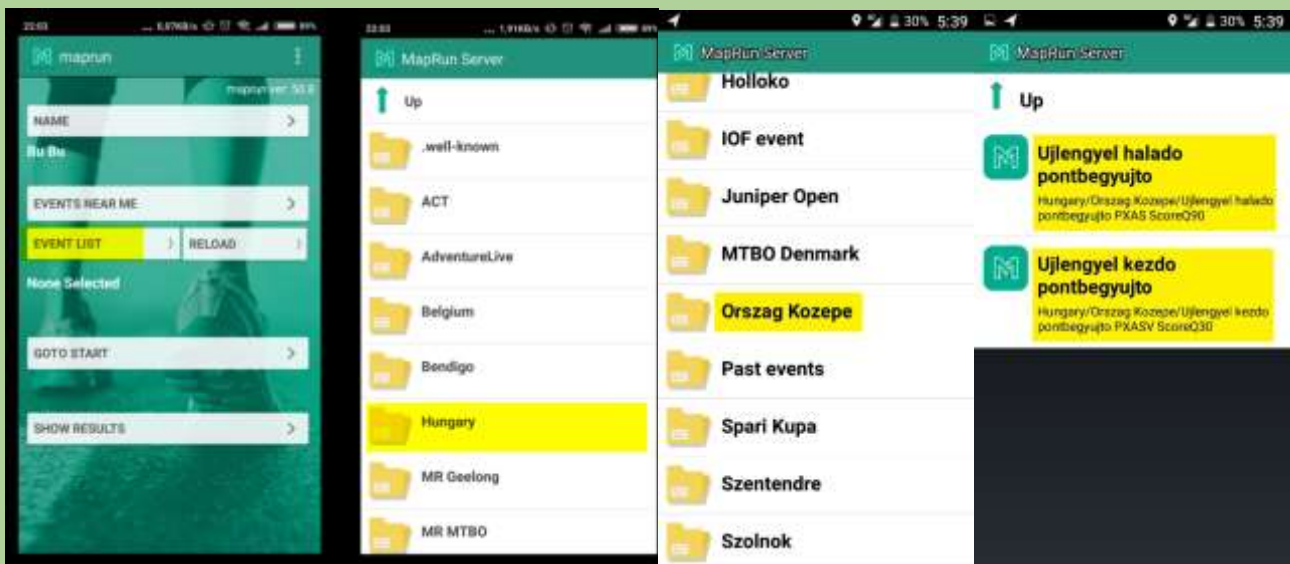
Az "**EVEN LIST**" menü pontra kattintva válaszd ki a „Hungary” -> „Ország Kozepe” mappából

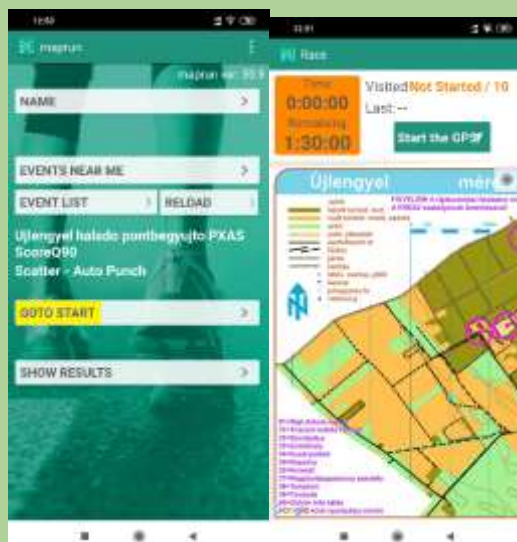
a "Ujlengyel kezdó pontbegyujto" nevű szabad pontbegyűjtős pálya fájl, vagy

a " Ujlengyel halado pontbegyujto "nevű szabad pontbegyűjtős pálya fájl.

A "**GOTO START**" menüpontra kattintva a kiválasztót feladatot láthatod.

Segítségül képernyőképek:





Indulj a RAJT-hoz!

A fájlok letöltését követően a feladat elvégzéséhez internet hozzáférés nem szükséges. A rajthelyen az alkalmazásban nem látható a kiválasztott feladat, akkor már letöltött feladatot megtalálod a **"RELOAD"** menüpontnál.

A pontbegyűjtőre beállított limit idő: 30 vagy 90 perc.

Az útvonal aszfaltos, murvás és homokos utakon megtehető. A tereptárgyakon nincs tájfutó bója vagy egyéb jel elhelyezve, a telefon a benne lévő GPS-től függően, 5-20 méter távolságból sípszó és a zöld színre váltás jelzi a pontérintést.

Két jó tanács kezdő **MapRun**-osoknak:

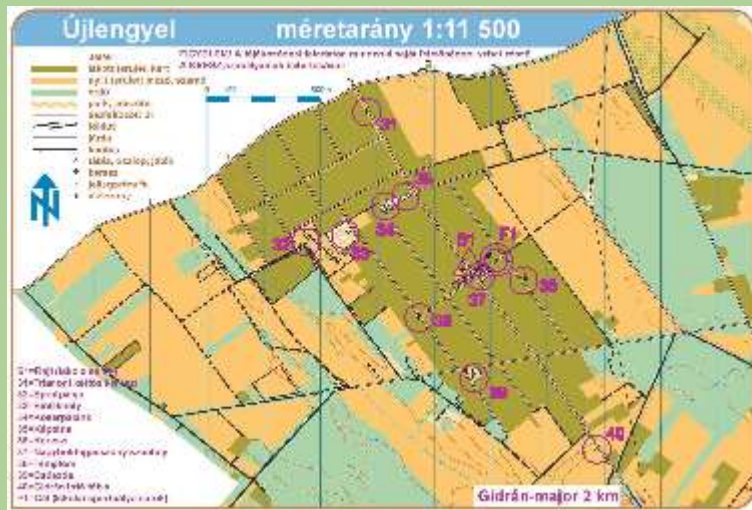
Első művelet: a **MapRun**-ban a GPS-t érdemes csak a rajt közelében elindítani a "START THE GPS" gombbal, mert az útvonalat attól a pillanattól rögzíti, ahogy a GPS indul, így a **"ROUTE GADGET"**-ban és az eredményekben esetleg jóval hosszabb távolság tűnik fel, mint ami effektíve a pálya megtételéhez kellett. A rajtot érintve sípol a telefon majd automatikusan indul az időmérés, amit a sárga mezőben lehet látni.

Második művelet: amint lesz internet kapcsolatod, érdemes rögtön az **"UPLOAD RESULTS"** gombbal feltölteni az eredményedet amely beíródik az eredmény jegyzékbe.

A pálya mostantól bárki által használható, és reméljük több hónapig elérhető lesz.

Köszönet a GÖRDÖGÖK SE Természetjáróinak a térképhasználatáért.

A pályák **letöltése PDF formátumban** is lehetséges:



.pdf (2,2 MB)

Ajánljuk mindenkinek, próbálja ki a **MapRun** alkalmazást!

Jó szórakozást kíván a GÖRDÖGÖK SE csapata!